P.T.C.P. DI LIVORNO
STRALCIO DELLA TAVOLA "*STATUTO DEL TERRITORIO: VALORI PAESAGGISTICI* "
A - Valori Naturalistici e Ecosistemici

scala 1:80.000

ELEMENTI COSTITUTIVI NATURALI

SITI DI INTERESSE REGIONALE

AMBITI CON SIGNIFICATIVI CARATTERI DI NATURALITÀ E BIOPERMEABILITÀ

- CORSI D'ACQUA
- CORPI D'ACQUA
- ZONE UMIDE
- DUNE E SPIAGGE
- BOSCHI
- MACCHIE E ARBUSTETI
- PINETE LITORANEE
- BOSCAGLIA TERMOFILA CON GINEPRO
- VEGETAZIONE DI RIPA
- PRATO PASCOLO
- AFFIORAMENTI ROCCIOSI

EMERGENZE DI INTERESSE GEO-MORFOLOGICO E FLORO - FAUNISTICO

- BIOTOPI
- AREE CUSCINETTO DEI BIOTOPI
- AFFIORAMENTI ROCCIOSI
- S.I.R.

ELEMENTI COSTITUTIVI ANTROPICI

AMBITI DEL TERRITORIO RURALE CON RUOLO DI CONNESSIONE ECOLOGICA

- AREE DEL MOSAICO AGRARIO CON CARATTERI DI BIOPERMEABILITÀ
- AMBITI RURALI A BASSA FRAMMENTAZIONE DELLA MATRICE DI BIOPERMEABILITÀ
- AMBITI RURALI CONNOTATI DALLA COMPLESSITÀ DEL MOSAICO AGRARIO

ELEMENTI ARBOREI DI VALORE STORICO - CULTURALE

- STRADE ALBERATE
- PARCHI E GIARDINI

INSEDIAMENTI E INFRASTRUTTURE

- VARCHI NON EDIFICATI TRA GLI INSEDIAMENTI CON FUNZIONI DI CONNESSIONE TRA SISTEMI DI AREE PROTETTE

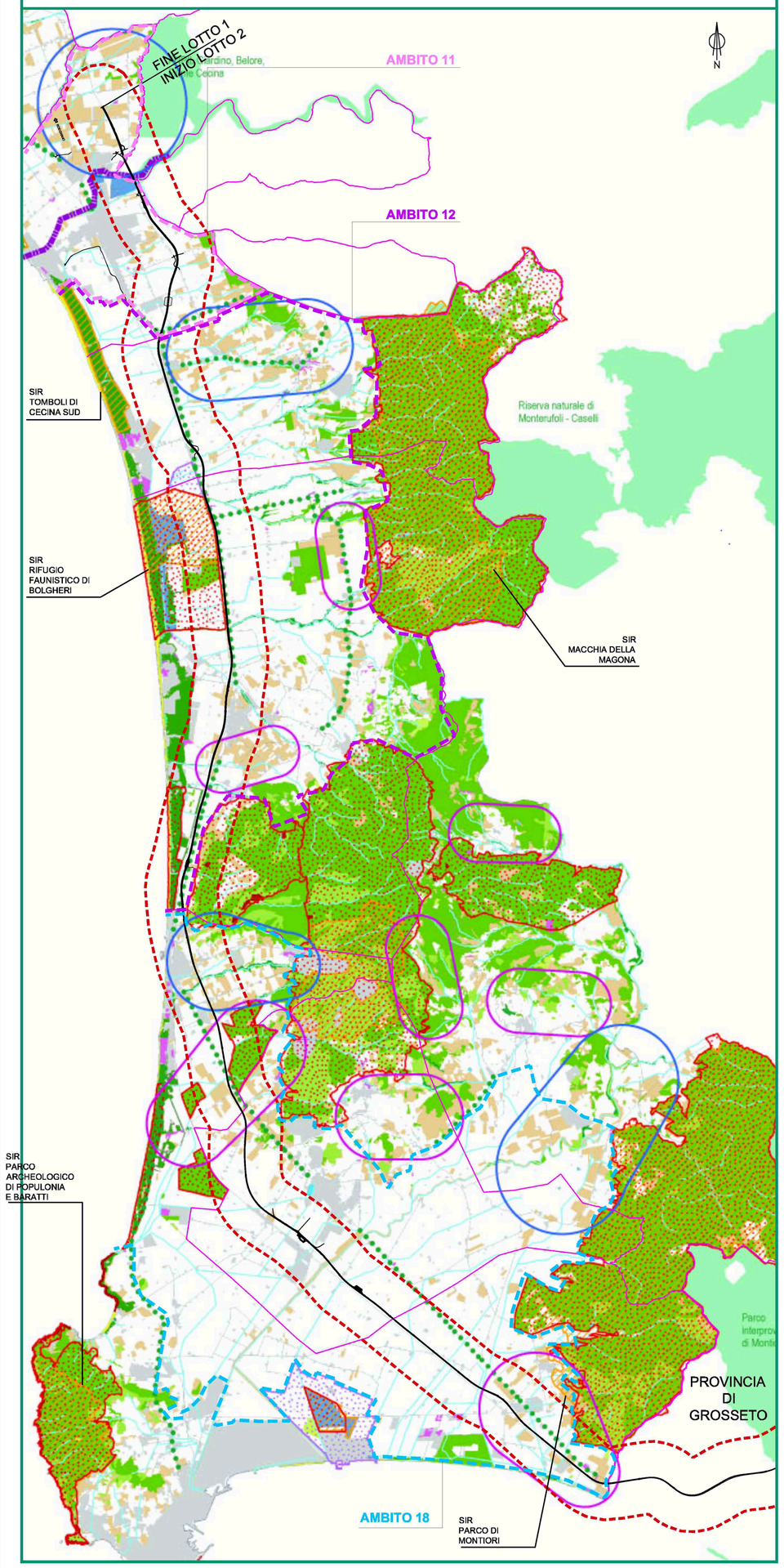

P.T.C.P. DI LIVORNO
STRALCIO DELLA TAVOLA "*STATUTO DEL TERRITORIO: VALORI PAESAGGISTICI* "
"C - Valori Estetici e Percettivi"

scala 1:80.000

ELEMENTI COSTITUTIVI NATURALI

- CORSI D'ACQUA

AMBITI CON SIGNIFICATIVI CARATTERI DI NATURALITÀ

- DUNE E SPIAGGE
- ZONE UMIDE

COPERTURA VEGETAZIONALE DI RILEVANZA ESTETICO-PERCETTIVA

- BOSCHI DI ALTO FUSTO E I LORO MARGINI
- PINETE LITORANEE E LORO MARGINI
- VEGETAZIONE DI RIPA

ELEMENTI GEO-MORFOLOGICI DI RILEVANZA ESTETICO-PERCETTIVA

- AFFIORAMENTI ROCCIOSI
- CIME E CRINALI

ELEMENTI COSTITUTIVI ANTROPICI

- TERRAZZAMENTI E MURI DI SOSTEGNO
- RETICOLO DELLE SCOLINE IRRIGUE

PAESAGGI AGRARI STORICI DI RILEVANZA ESTETICA E PERCETTIVA

- AMBITI RURALI CONNOTATI DALLA PRESENZA DI COLTIVAZIONI E SISTEMAZIONI AGRARIE TRADIZIONALI DELLA COLLINA
- AMBITI RURALI CONNOTATI DALLA STRUTTURA AGRARIA RICONDUCIBILE AGLI INTERVENTI DI BONIFICA CON PRESENZA DI RETICOLI IRRIGUI
- AREE DELLA VEGETAZIONE ERBACEA COLTIVATA E SPONTANEA DELLE ARGILLE

FILARI ALBERATI DI RILEVANZA PROVINCIALE

- STRADE ALBERATE
- FILARI MINORI

INSEDIAMENTI E INFRASTRUTTURE

- INSEDIAMENTO MATRICE (PRESENTE AL 1880)
- INSEDIAMENTO MATRICE NOVECENTESCO (PRESENTE AL 1940)
- INSEDIAMENTI SUCCESSIVI AL 1940 O NON DATATI
- RETICOLO VIARIO

EMERGENZE STORICO ARCHITETTONICHE DI RILEVANZA ESTETICA E PERCETTIVA

- NUCLEI E BORGHI STORICI IN POSIZIONE SOMMITALE
- EDIFICI E MANUFATTI RELIGIOSI DI VALORE PAESAGGISTICO
- TORRI ED EDIFICI MILITARI COSTIERI
- TORRI CON FARO
- FARI E FANALI
- TRATTI IN ELEVAZIONE DELL'ACQUEDOTTO DI COLOGNOLE
- ALTRI EDIFICI DI VALORE PAESAGGISTICO

VIABILITÀ PANORAMICA

- TRACCIATI VIARI CON VALENZA PAESAGGISTICO - PANORAMICA
- TRATTI DI VIABILITÀ PRINCIPALE CON VISTE DI INTERESSE PAESAGGISTICO AD AMPIO RAGGIO PERCETTIVO
- M APERTURE VISUALI VERSO IL MARE
- R APERTURE VISUALI VERSO I RILIEVI
- A APERTURE VISUALI VERSO IL PAESAGGIO AGRARI: O

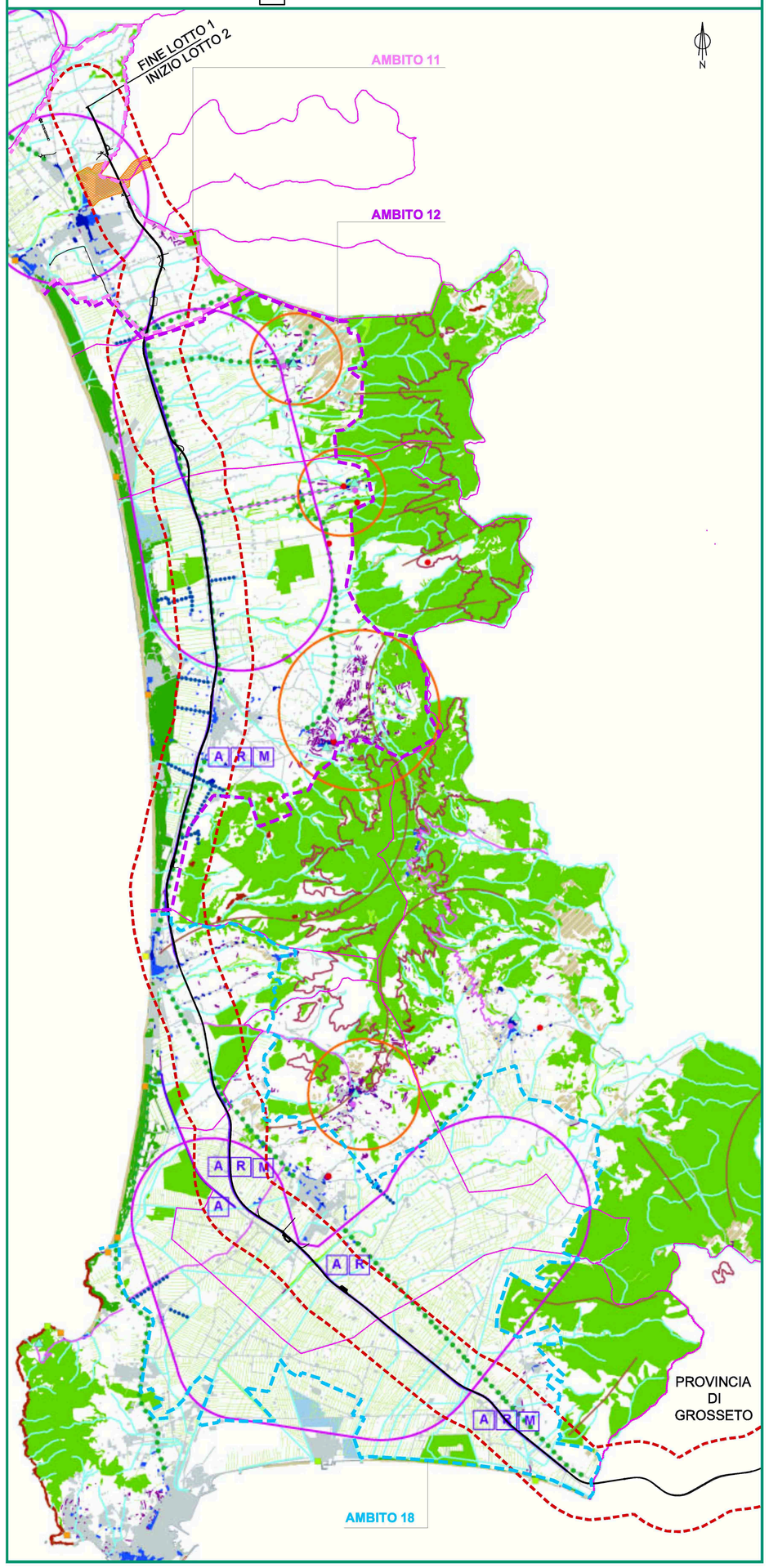

P.T.C.P. DI LIVORNO
STRALCIO DELLA TAVOLA "*STRATEGIE PAESAGGISTICHE NEL GOVERNO DEL TERRITORIO* "

scala 1:80.000

MOSAICO PAESAGGISTICO

- CORSI E CORPI D'ACQUA
- ZONE UMIDE
- AREE BOSCATE/ARBUSTATE
- SEMINATIVI SEMINATIVI ARBORATI
- COLTURE ARBORATE VIVAIO / SERRA
- VEGETAZIONE RIPARIA
- AREE IN FASE DI NATURALIZZAZIONE
- PRATI E PASCOLI
- AFFIORAMENTI ROCCIOSI
- AREA DENUDATA CON EROSIONE DIFFUSA
- DUNE E SPIAGGE
- AREA ESTRATTIVA

COMPONENTI STRATEGICHE

STRATEGIA 1
RELAZIONE TRA PAESAGGI PROTETTI

- PAESAGGI PROTETTI (PARCO DELL'ARCIPELAGO)
- AREE DI INTERESSE NATURALISTICO
- FASCE DI RISPETTO FLUVIALE
- CONNESSIONI TRA PAESAGGI PROTETTI

STRATEGIA 2
RELAZIONE TRA PAESAGGI COSTIERI ED ENTROTERRA

- CONNESSIONI PAESAGGISTICHE TRA COSTA ROCCIOSA E VERSANTE BOSCATO
- CONNESSIONI PAESAGGISTICHE TRA SISTEMA COSTIERO E TESSUTO AGRICOLO DELL'ENTROTERRA
- CONNESSIONI PAESAGGISTICHE TRA COSTA ROCCIOSA E AFFIORAMENTI ROCCIOSI SOMMITALI
- NODI STRATEGICI PER LA RICOMPOSIZIONE DELLE CONNESSIONI

STRATEGIA 3
RELAZIONE TRA SISTEMI INSEDIATIVI E PAESAGGIO RURALE

- SISTEMI INSEDIATIVI LIMITROFI AI PAESAGGI PROTETTI CON SIGNIFICATIVE RELAZIONI CON PAESAGGIO FORESTALE
- SISTEMI INSEDIATIVI CON SIGNIFICATIVE RELAZIONI CON PAESAGGIO AGRARIO

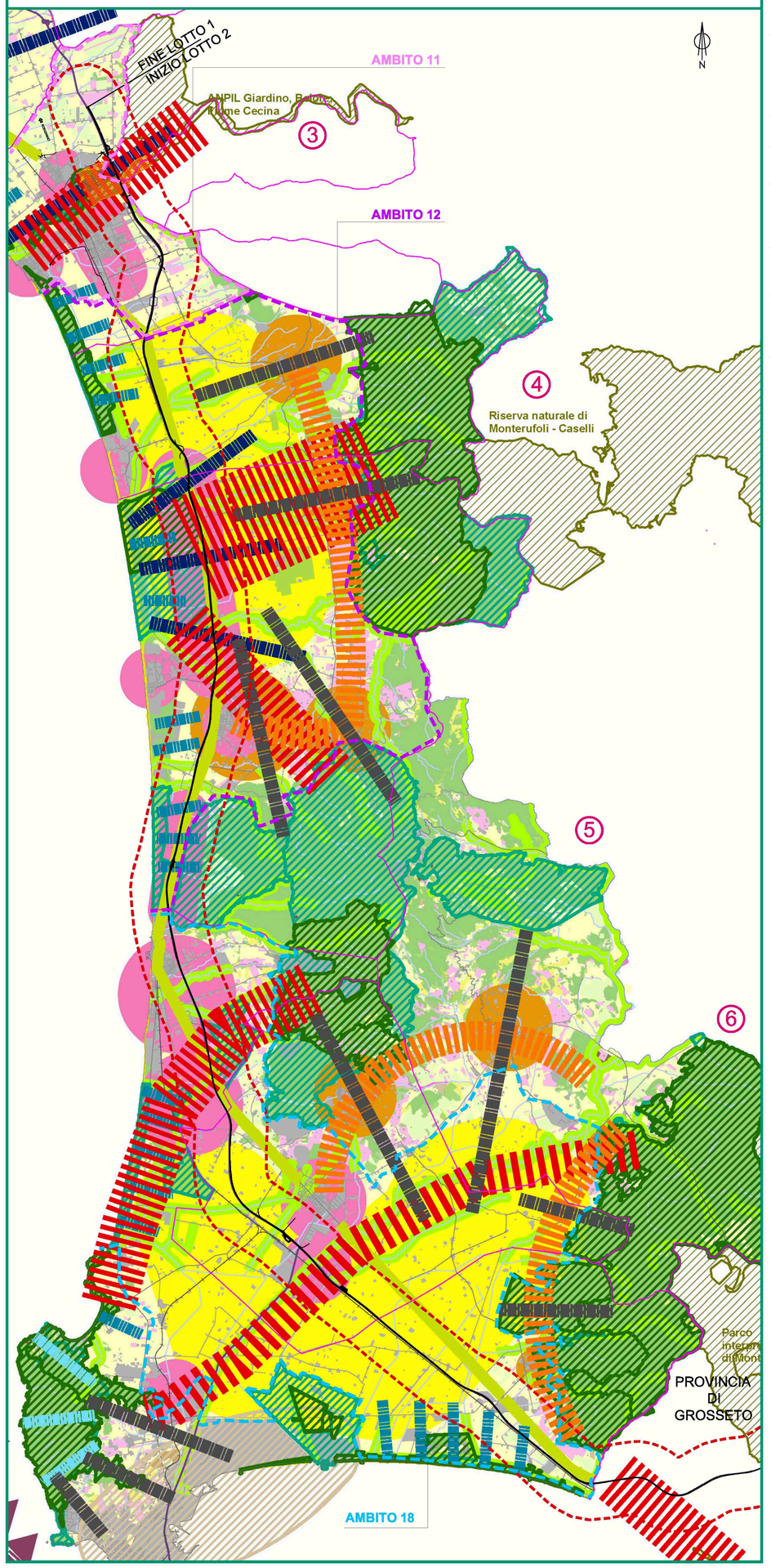

A12 ROSIGNANO - CIVITAVECCHIA
CORRIDOIO DI STUDIO
CONFINI COMUNALI E PROVINCIALI

SISTEMI DI PAESAGGI PROTETTI

1. Parco Regionale di Migliarino San Rossore Massaciuccoli - ANPIL Padule della Contesa - SIR Padule di Suesa e Biscottino - Parco Provinciale dei Monti Livornesi - ANPIL Parmina San Giusto/Sorgenti di Colognole/Torrente Chioma/Parco del Chioma/Foresta Valle Benedetta/Foresta di Montenero - SIR/Riserva Naturale Statale di Calafuria - SIR Monte Pelato.
2. SIR Monte Pelato - Parco dei Monti Livornesi - ANPIL Lago di Santa Luce.
3. ZPS/Riserva Naturale Biogenetica Tomboli di Cecina - ANPIL Fiume Cecina - ANPIL Giardino Belora Fiume Cecina.
4. SIR/Riserva Naturale Biogenetica Tomboli di Cecina - SIR Padule di Bolgheri - SIR Boschi di Bolgheri-Bibbona e Castiglioncello - ANPIL Macchia della Magona - Riserva Naturale Biogenetica Bibbona - Riserva Naturale Biogenetica Caselli - Riserva Foresta di Monterufoli-Caselli.
5. ANPIL Baratti/Populonia - SIR Promontorio di Piombino e Monte Massoncello - Parco costiero di Rimigliano - ANPIL San Silvestro - SIR Monte Calvi di Campiglia - Parco Forestale di Poggio Neri.
6. ANPIL Baratti/Populonia - SIR Promontorio di Piombino e Monte Massoncello - SIC/Riserva Naturale Provinciale Padule Orti-Bottagone - ANPIL La Sterpaia - ANPIL Montioni - Riserva Naturale di Popolamento Animale Marsiliana - Parco Interprovinciale di Montioni - SIR Le Bandite di Follonica.
7. Parco nazionale dell'Arcipelago Toscano (Isole di Gorgona, Capraia, Elba, Pianosa e Montecristo).

Società Autostrada Tirrenica p.A.
GRUPPO AUTOSTRADE PER L'ITALIA S.p.A.

AUTOSTRADA (A12) : ROSIGNANO – CIVITAVECCHIA
LOTTO 2

TRATTO: SAN PIETRO IN PALAZZI – SCARLINO

PROGETTO DEFINITIVO

INFRASTRUTTURA STRATEGICA DI PREMINENTE INTERESSE NAZIONALE LE CUI PROCEDURE DI APPROVAZIONE SONO REGOLATE DALL' ART. 161 DEL D.LGS. 163/2006

RELAZIONE PAESAGGISTICA

P.T.C.P. DI LIVORNO
STRALCI DI TAVOLE
"*STATUTO DEL TERRITORIO: VALORI PAESAGGISTICI A - C*"
E "*STRATEGIE PAESAGGISTICHE NEL GOVERNO DEL TERRITORIO*"

IL RESPONSABILE PROGETTAZIONE SPECIALISTICA	IL RESPONSABILE INTEGRAZIONE PRESTAZIONI SPECIALISTICHE	IL DIRETTORE TECNICO
Ing. Maurizio Torresi Ord. Ingg. Milano N. 16492	Ing. Alessandro Alfi Ord. Ingg. Milano N. 20015	Ing. Maurizio Torresi Ord. Ingg. Milano N. 16492
RESPONSABILE UFFICIO AIA	COORDINATORE GENERALE APS	RESPONSABILE DIREZIONE SVILUPPO INFRASTRUTTURE

RIFERIMENTO ELABORATO	DIRETTORIO (codice commessa)	N.Prog.	FILE (unità)	n. progressivo	DATA: FEBBRAIO 2011	REVISIONE n.	data
	1212	120	3AUA	101	SCALA: 1 : 80.000		

spea autostrade ingegneria europea	ELABORAZIONE GRAFICA A CURA DI :	
	ELABORAZIONE PROGETTUALE A CURA DI :	Arch. Paola Criscuoli O.A. Roma n°12231
CONSULENZA A CURA DI :	IL RESPONSABILE UFFICIO/UNITÀ	Ing. Maurizio Torresi O. I. Milano N. 16492

RESPONSABILE DI COMMESSA	VISTO DEL COMMITTENTE	VISTO DEL CONCEDENTE
Ing. Michele Porrello Ord. Ingg. Avellino N. 933 COORDINATORE OPERATIVO DI PROGETTO	SAT	

IL PRESENTE DOCUMENTO NON POTRA' ESSERE COPIATO, RIPRODOTTO O ALTRIMENTI PUBBLICATO, IN TUTTO O IN PARTE, SENZA IL CONSENSO SCRITTO DELLA SAT. AUTOSTRADE PER L'ITALIA S.P.A. NON UTILIZZI NON AUTORIZZATI SARAT PERSEGUITI A NORMA DI LEGGE.
THIS DOCUMENT MAY NOT BE COPIED, REPRODUCED OR PUBLISHED, EITHER IN PART OR IN ITS ENTIRETY, WITHOUT THE WRITTEN PERMISSION OF SAT. AUTOSTRADE PER L'ITALIA S.P.A., UNAUTHORIZED USE WILL BE PROSECUTED BY LAW.